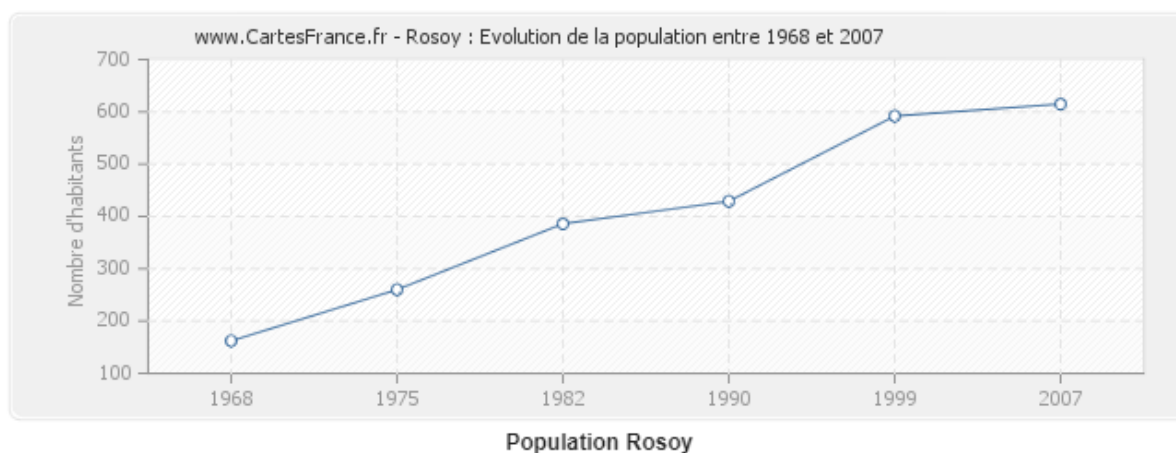
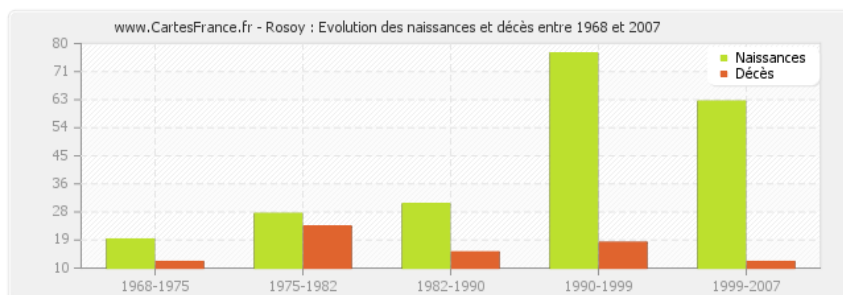


La population de Rosoy

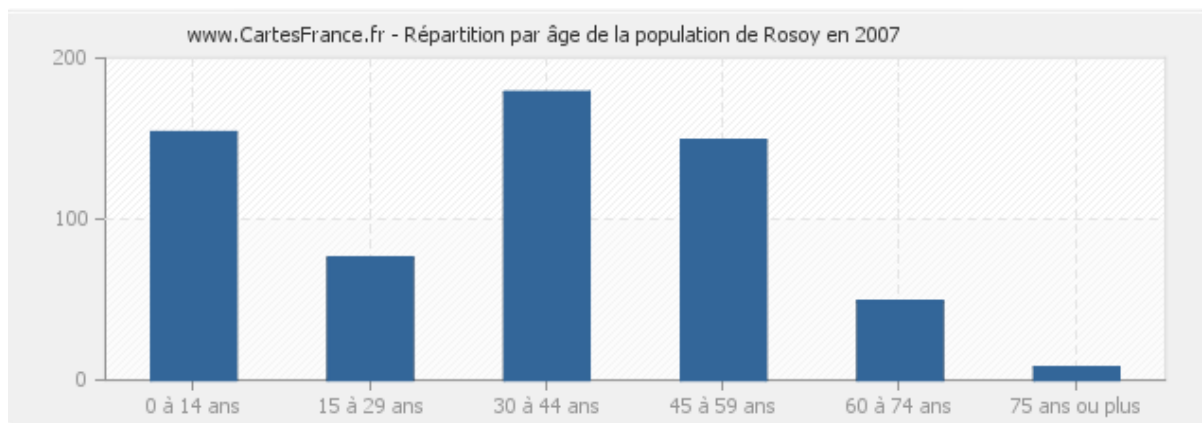
Le nombre d'habitants a été stable durant 150 ans si l'on se réfère aux documents issus des archives départementales de l'Oise. En 1820, document le plus ancien que nous avons consulté, Rosoy comptait 249 habitants. Ce nombre baisse très sensiblement jusqu'en **1901** pour atteindre 166 habitants. La population se concentrait alors sur un territoire limité au hameau d'Hardencourt et à 4 rues dans le village : rue de l'Eglise, rue de Léguillon, rue de la Croix du Puits (devenue Lacroix Dupuis) et rue d'Hardencourt (dont l'orthographe a été changeante soit avec un e soit avec un a). C'est après les années 70 que celle-ci croît progressivement pour atteindre 632 habitants en 2020



Nous sommes une **commune jeune** avec un taux de croissance positif. Le nombre de naissances est bien supérieur à celui des décès.



La **répartition de notre population** est représentative de celle de notre communauté de commune : en 2007, les moins de 44 ans représentent 44% de la population (**près de 50% en 2020**) tandis que les plus de 75 ans ne représentent que 1,3 % (**5% en 2020**). En 2020, notre commune comptait 121 retraités, il n'y en avait 71 en 2007.



Sur l'ensemble des **habitations** de Rosoy, 68 ont été construites avant 1970 soit 29%. Alors que Rosoy comptait 80 logements en 1968, il y en a 250 aujourd'hui et nous restons en moyenne 17,6 ans dans la même maison, durée identique pour les habitants de l'Oise (15,7 ans).